





Castilla-La Mancha Turismo

QVI-XOTE IV Centenario Castilla-La Mancha

Ministerio de Agricultura, Pesca y Alimentación · Castilla-La Mancha · Asociación para el Desarrollo Sostenible Valle de Alcudia y Sierra Madrona · Mancomunidad de Municipios Valle de Alcudia y Sierra Madrona

LOZANO

1. ALMODÓVAR DEL CAMPO

Con una población de 7.498 habitantes ocupa una superficie de 1.206 Km², siendo el tercer término municipal en extensión de España, con una densidad de 6,21 hab/Km². El municipio se encuentra a 670 metros en la depresión de Almodóvar – Argamasilla en la falda del volcán de los Molinos. Este gran municipio cuenta con 10 poblaciones agregadas: **Fontanosas, Navacerrada, Tirteafuera, El Retamar, La Viñuela, San Benito, La Bienvenida, Veredas, Valdeazogues y Minas del Horcajo.**


Panorámica de Almodóvar desde el Cerro de Santa Brígida.

¿CÓMO LLEGAR?

Su acceso principal es por la N - 420 a través de varias carreteras comarcales, la CM – 4110 desde Puertollano o la CM – 4115 desde Villamayor o desde Brazatortas.

FIESTAS Y TRADICIONES POPULARES

Numerosas son las **fiestas y tradiciones populares; las candelarias** en honor a los patrones de cada barrio, **Santa Bárbara** (3 de Diciembre, barrio del Calvario), **San Antón** (16 de Enero, barrio de San Antón), **San Sebastián** (19 de Enero, barrio de San Sebastián), **San Juan Bautista** (13 de Febrero, en la calle San Miguel) y **San José** (18 de Marzo, en la plaza de D. Agustín Salido).
Como fiestas locales, las celebradas en honor a los Santos, **San Juan Bautista de la Concepción** (14 de Febrero) y **San Juan de Ávila** (10 de Mayo), así como a la Patrona Local **La Virgen del Carmen** el 16 de Julio. El **1 de Mayo romería local** en honor a **Santa Brígida**, donde aún se conserva tradiciones antiguas como el **canto de mayos** a la Virgen. Pero por si por algo destaca Almodóvar del Campo son por sus **fiestas patronales el segundo fin de semana de septiembre**, en las que se celebran los famosos **encierros declarados de Interés Turístico Regional**.

Detalle de los encierros de Almodóvar del Campo.

GASTRONOMÍA

La gastronomía tradicional de Almodóvar del Campo presenta platos comunes a todos los pueblos y aldeas, las **migas, la caldereta de cordero, el cocido, los derivados de la matanza, el pisto, el asadillo y las gachas de pito**, sin obviar el magnífico **aceite de oliva**, pero cabe destacar por unos platos concretos como el **tiznao, el tasajo, las gachas blancas, aceitunas con tomillo, potaje de judías con pescado, mantecaos, rosquillas, barquillos, flores y galletas, la carne de caza con tomate, en arroz o con patatas, los guisos de cordero, etc.**

2. BRAZATORTAS


Vista general de Brazatortas desde la N-420.

Brazatortas con una superficie de 271 km², divide su término en 3 partes, la que comprende el núcleo principal y la barriada de La Estación, el anejo de Navavacas y el de la Garganta.
El municipio se encuentra situado a 710 m. de altitud en la depresión de Almadén – Puertollano, junto al río Ojailén.

¿CÓMO LLEGAR?

Con accesos por la carretera N–420, por la carretera local CR-5021 procedente de Cabezarrubias del Puerto, y por tren con parada en la Estación de Veredas – Brazatortas.

FIESTAS Y TRADICIONES POPULARES

Como **fiestas y tradiciones populares** mencionar **la Romería de San Isidro el 15 de Junio y las fiestas patronales** en honor **al Cristo de Orense a mediados de Septiembre**. Y en la Estación las fiestas patronales que se celebran en honor a **la Divina Pastora**, tienen lugar el último fin de semana de Mayo.

Ermita de San Isidro. Lugar de celebración de la romería en Brazatortas.

GASTRONOMÍA

Numerosos son los lugares donde poder degustar la gastronomía típica de la zona como el **cochinillo asado, morteruelo, gachas con asadura de cerdo, habichuelas con cerdo, tiznao manchego, asadillo, migas tradicionales y con chorizo, pierna de cordero con hierbas, torrijas, flores, rosquillas, leche frita, barquillos y galletas.**

Barriada de la Estación.

Iglesia de la Divina Pastora de la Estación.

3. CABEZARRUBIAS DEL PUERTO


Panorámica de Cabezarrubias del Puerto.

Población situada al sur de la provincia de Ciudad Real, dentro de los límites geográficos del Valle de Alcudia, en el piedemonte de la Sierra Norte de Alcudia a 738 metros de altitud.
Engloba parajes de gran valor cultural, etnográfico, natural y paisajístico, recogiendo un rico y variado **patrimonio natural y cultural**, en perfecta simbiosis con el uso del medio que se hace.

¿CÓMO LLEGAR?

Por medio de la carretera provincial (CR-5021), enlazando con la N-420 a través de Brazatortas o bien por Puertollano hasta el puerto de Mestanza por la CR-502. También siguiendo la Ruta de Don Quijote, tramo 4, de Puertollano a Cabezarrubias del Puerto por el Puerto de Cabezarrubias.

FIESTAS Y TRADICIONES POPULARES

Fiestas patronales en honor a San Pantaleón el 27 de Julio. El Ayuntamiento invita a todo el pueblo y la hermandad de San Pantaleón hace una invitación especial.
Fiestas patronales en honor a la virgen de la Paz el 24 de Enero.
La Virgen de las Candelas en donde se viste al niño de la Virgen de bautizo y una pareja de padrinos buscan a dos niños que van delante de la procesión portando un par de palomas y una tarta de ofrenda.
Destacar el **Carnaval** en donde los quintos y sus madres son los protagonistas el lunes de carnaval.
El **miércoles de ceniza** se juega a la cascarrina.
El día del Ángel de la Guarda se celebra en Cabezarrubias con merienda campestre y rezo del padrenuestro para espantar al diablo y se echan nudos en las retamas.
En **Semana Santa la procesión del Encuentro** el domingo de resurrección y el **manteo y la quema de Judas**.
San Marcos es el Día del Hornazo.
San Isidro el 15 de mayo.
En septiembre ida de la Hermandad de la Virgen de la Paz a las fiestas de la Virgen de los Baños en Fuencaliente.
La noche del 31 de Octubre al 1 de Noviembre existe la costumbre de echar gachas en la cerradura de las puertas para que no puedan pasar los malos espíritus.
Santa Bárbara Patrona de los mineros. Dada la importancia que tuvo tiempos atrás la minería hoy en día se sigue celebrando con misa, procesión, convite y cohetes.

ESTO FALTABA SE DEJA?

GASTRONOMÍA

Carne de caza, migas, pisto manchego, asadillo, caldereta de cordero, ensalada de col y granada y todos los productos típicos de la matanza. También destacar las gachas, los "nuegados", flores, rosquillos, borrachuelos, enaceitaos y hornazos.

4. HINOJOSAS DE CALATRAVA


Vista general de Hinojosas de Calatrava.

Situado al sur de la provincia de Ciudad Real, su mayor parte se encuentra en el Valle de Alcudia y solo el extremo más meridional se sitúa en el paraje de la Solana de Valdoro. El municipio se encuentra situado a 764 m. de altitud al inicio de la ladera de la unidad natural de la Sierra Norte de Alcudia ubicado sobre materiales de época primaria.

¿CÓMO LLEGAR?

Carretera CR-5021 que une Cabezarrubias por el O y Puertollano y Mestanza por el E.

GASTRONOMÍA

Las comidas más características son las migas de pastor, caldereta de cordero, tumba lobos y como dulces "cagá de gato", gusanillos y barculillos.

FIESTAS Y TRADICIONES


Iglesia parroquial de San Bernardo de Claraval.

San Antón, fiesta perdida que consistía en misa pagada, procesión y escabezo; sólo perdura la misa y la procesión y la costumbre de los mozos de taponar las cerraduras de las casas de las mozas con gachas durante la noche anterior.
San Blas, donde tiene hermandad, siendo costumbre comer un dulce frito llamado "rosquillas de San Blas".
El miércoles de ceniza es el Día de la Tortilla (merienda campestre).
En Hinojosas se celebra el **Día del Hornazo** por la Ascensión.
El día del Señor se pasa al segundo domingo de Junio, los vecinos que quieren ponen una mesa con una cruz.
El Voto de San Bernardo, con hermandad, procesión y convite a limoná y galletillas.
Su **fiesta patronal dedicada a San Bernardo**, con hermandad. Si el voto del 5 de Diciembre es "el del frío", en Agosto es "el del calor". La víspera se cantan los mayos a las mozas y a la Virgen. El día 20 de agosto se hace misa, procesión, juegos de bolos (campeonato local y provincial), "gastos" de los hermanos (limoná y galletillas) y becerrada dos días.
El día de Todos los Santos se suele comer "cagá de gato", una torta de maíz o trigo tostados con miel.
Santa Bárbara el 4 de Diciembre, con hermandad , se realiza misa y procesión.

VALLE DE ALCUDIA

Una Comarca con un Patrimonio Excepcional

LOS PUEBLOS

QVI-XOTE
IV Centenario Castilla-La Mancha

5. FUENCALIENTE

Fuencaliente, situado en plena Sierra Madrona.

Con una población de 1.313 habitantes ocupa una superficie de 273 Km², enmarcado entre sierras y valles, tapizados por magníficos bosques, claros exponentes del monte mediterráneo. El municipio se encuentra situado a 696 m. de altitud en el pie de monte externo de la Sierra de la Garganta – Madrona sobre zonas de esquistos, pizarras y glacis de raña.
Fuencaliente cuenta con una pedanía, **Ventillas**

¿CÓMO LLEGAR?

N-420 desde Montoro (Córdoba) o Puertollano (Ciudad Real).

FIESTAS Y TRADICIONES POPULARES

El 20 de Enero **San Sebastián** es el patrón de Fuencaliente con bendición de panecillos que se reparten al acabar la procesión y verbena.
El **día de la Candelaria**, 1 de febrero, se celebra el día del "tizne", los hombres preparan " las corchas" y salen a la calle a tiznar a las mujeres, y a la caída de la tarde se encienden hogueras.
San Marcos, el 25 de Abril, romería en la aldea de Ventillas.
El 13 de Mayo, las **fiestas de las Cruces**, unos días antes se preparan las cruces en cada calle con flores naturales.
San Isidro, el 15 de Mayo **romería** a la ermita de San Isidro.
Virgen de los Baños, 15 de Agosto.
Fiestas patronales que se celebran a primeros de septiembre (5–9 de Septiembre) en honor a su patrona, la **Virgen de los Baños**.

GASTRONOMÍA

Se fundamenta en la carne de caza y en el cerdo ibérico pero cabe destacar el ajo braguetero, la sopa cortijera, la sopa matancera, el somarro, las migas con leche y melón, mermelada de tomate, fideos con miel, orejas de fraile.
Licores a base de plantas aromáticas autóctonas, en donde destaca el "chapurrao matancero".

6. MESTANZA

Población situada al sur de la provincia de Ciudad Real, en la cuenca del Guadalquivir, la mayor parte del término se encuentra emplazado en el Valle de Alcudia, participando en su mitad sur de la zona de Sierra Morena.
El municipio se encuentra situado a 739 m. de altitud con presencia de importantes barrancos y vallejos que accidentan con gran profusión el terreno.
Su término comprende la aldea de **Solanilla del Tamaral y El Hoyo**
Solanilla del Tamaral, aldea de Mestanza emplazada en la Sierra de la Solana, al pie de unos grandes crestones cuarcíticos disponiéndose en pendiente hacia un arroyo, con una población de 64 habitantes. **El Hoyo** es una Entidad Local Menor situada en el extremo sureste de Mestanza, ubicada en la falda de Sierra Morena, en la unidad natural de la Sierra del Hoyo, con una población de 327 habitantes.

¿CÓMO LLEGAR?

Diversas carreteras locales que lo comunican con Solana del Pino al S (CR – 501 y CR – 5011), el Hoyo (CR – 5002) y San Lorenzo de Calatrava (CR - 5044 al SE y con Puertollano e Hinojosas (CR – 502) al N.

FIESTAS Y TRADICIONES POPULARES

Día del Hornazo el Jueves Lardero.
Voto de Nuestra Señora de la Antigua, patrona de Mestanza. Se celebra con una romería a la ermita de Nuestra Señora el último domingo de mayo.
Las **fiestas en honor de San Pantaleón**, en el mes de Julio, donde son famoso sus encierros de toros.
En el día de todos los Santos antiguamente la tradición era comer gachas y pintar las fachadas con barro.

Iglesia Parroquial de San Estebán Protomártir.

GASTRONOMÍA

El tiznao, el moje y el "sobrehua". Los mantecaos y además el pan de horno casero, llamado "de cogote de zorro", las zurrapas de migadas, la tortilla de cardillos, las criadillas asadas, las habas con arroz y bacalao rehogadas en la sartén.

7. SAN LORENZO DE CALATRAVA

Su nombre procede de la devoción a San Lorenzo en estas zonas cuando se construyó el monasterio del Escorial, ya que en 1.588 sus vecinos solicitan dedicarle una ermita, que después llegó a ser parroquia. Pueblo eminentemente ganadero con algo más de 300 habitantes se encuentra situado a 767 m. de altitud dentro del Valle de Alcudia en su parte más oriental.

San Lorenzo de Calatrava.

Iglesia parroquial de San Lorenzo Martir.

¿CÓMO LLEGAR?

Unido mediante carreteras locales con Solana del Pino y Mestanza por el Oeste (CR–5044), y con el Viso del Marqués por el Este (CR–5042).

GASTRONOMÍA

Pan de higo, mantecaos, galletas, magdalenas, gachas dulces, migas de pastor, galianos con pimientos o liebre, ajo campero, ajo con carne, caldereta de cordero y empanadas de pisto.

La gastronomía está basada en gran parte en el cordero y productores cinegéticos.

FIESTAS Y TRADICIONES POPULARES

10 de Abril, procesión de La Reliquia.
El 15 de Mayo **romería** local en honor a San Isidro Labrador.
Fiestas patronales en honor a San Lorenzo el 10 de Agosto.

La procesión de la Reliquia es una tradición popular y religiosa de gran calado entre las gentes de San Lorenzo de Calatrava.

8. SOLANA DEL PINO

Panorámica de Solana del Pino desde la Sierra de la Umbría de Alcudia.

Término municipal situado en pleno corazón de Sierra Morena, con una población de algo más de 500 habitantes. Limita al norte con el termino municipal de Hinojosas de Calatrava; al sur con el de Andujar; al este con el de Mestanza; y al oeste con Fuencaliente.
El municipio se encuentra situado a 756 m. de altitud dentro de la unidad natural del Valle del Montoro y Robledillo y en el piedemonte de la Sierra Sur de Alcudia, en una zona de gran sinuosidad debido al gran poder erosivo de los ríos de esta cuenca.

Entorno de Solana del Pino. Vistas desde el Puerto de los Rehoyos.

¿CÓMO LLEGAR?

Unida mediante el camino de Fuencaliente a Solana del Pino con la N-420 por el O, por el S con Andujar por la CR-500, por el E con San Lorenzo de Calatrava por la CR – 5003 y la CR - 5004 y por el N con Mestanza y Puertollano por la CR-501.

FIESTAS Y TRADICIONES POPULARES

Romería de la Virgen de la Antigua, el segundo domingo de Mayo.
San Antonio de Padua, el 13 de Junio.
Fiestas en honor a San Pantaleón el 27 de Julio.
Las fiestas del Cristo a mediados de Septiembre.

GASTRONOMÍA

Gastronomía fundamentada en la actividad cinegética, destaca entre otros muchos platos por la Caldereta de chivo, gachas de pito, migas de pastor, chorizo de "venao" y jabalí, rosetas con miel, flores, rosquillos, "rebanás" y hornazos.

Plaza de Sierra Morena constituida por construcciones tradicionales, con la Iglesia de la Inmaculada Concepción como principal exponente y con la Sierra de la Umbría de Alcudia de fondo.

9. ABENÓJAR

Término municipal de algo más de 1600 habitantes, con una extensión de 423 Km², situado en su mayor parte en la Depresión del Tirteafuera. Limita con los términos de Saceruela y Luciana al Norte, Pozuelos y Cabezarados al Este, Almodóvar al Sur y Almadenejos y Almadén al Oeste. Tiene como aldea pedánea parte de **Fontanosas**. Destacar como elemento patrimonial la Iglesia de Nta. Sra. de la Asunción.

Vista aérea de Abenójar.

¿CÓMO LLEGAR?

A través de carretera por la autonómica CM–4110 y por la provinciales C–424 y la CR–4121.

GASTRONOMÍA

Gachas de pito, ajoblanco, asadillo, caldereta de cordero, leche frita, cochifrito y queso de oveja artesanal.

FIESTAS Y TRADICIONES POPULARES

Destacar la **Candelaria de San Antón**, noche del 16 al 17 de Enero, la **Romería de Nuestra Señora de la Encarnación**, el segundo fin de semana de Abril, las **Fiestas en honor a San Isidro**, el 15 de Mayo y las **Fiestas Patronales de San Juan**, del 23 al 26 de Junio.

10. ARGAMASILLA DE CVA.

Población de más de 5.000 habitantes con una extensión de 166,68 km², situada en pleno Campo de Calatrava, junto a el Macizo de Calatrava. Limita al Norte con Caracuel, Ballesteros y Almagro, al Sur con Puertollano, al Este con Villanueva de San Carlos y al Oeste con Villamayor y Almodóvar. Como elementos patrimoniales resaltar la Iglesia de Nuestra Señora de la Visitación, la ermita de la Virgen del Socorro y la Casa de la Inquisición, entre otros.

Argamasilla de Calatrava.

¿CÓMO LLEGAR?

Por tren y por la N – 420, la autonómica CM – 413 y la provincial CR – 4116.

GASTRONOMÍA

Tiznao, Tasajo de carne de cabra, huevos rabaneros, moje de gañanes, calandrajos, migas, pisto, asadillo, arrope, mostillo,...

FIESTAS Y TRADICIONES POPULARES

Romería de San Isidro, el 15 de Mayo. **Voto a los Santos Quirico y Santa Julita, Novenas y fiestas patronales a la Virgen del Socorro**, el 15 de Agosto y del 7 al 9 de **Septiembre, respectivamente.**

11. CABEZARADOS

Municipio situado en la Depresión del Tirteafuera en la parte occidental del Campo de Calatrava, con una población cercana a los 400 habitantes y una extensión de 76,46 km². Limita al Norte con Abenójar, al Sur son Villamayor de Calatrava, al Este con Corral de Calatrava y al Oeste con Almodóvar del Campo. Dentro del casco urbano resaltar, el Rollo Jurisdiccional, la Iglesia de San Juan Bautista y el pilar del S. XV.

Vista general de Cabezarados

¿CÓMO LLEGAR?

Enlaza con dos autonómicas la CM-4110 y la CM-4112, y una provincial la CR-4122 que une con la carretera de Abenójar a los Pozuelos.

GASTRONOMÍA

Migas, asadillo, perdiz escabechada, caldereta, flores, rosquillas, barquillos y "rosca".

FIESTAS Y TRADICIONES POPULARES

San Isidro, el 15 de Mayo con la celebración de una romería. **Las fiestas patronales de San Pantaleón,** la última semana de Julio y las fiestas en honor a la **Virgen Nuestra Señora de Finibusterrae**, patrona de Cabezarados.

12. VILLAMAYOR DE CVA.

Municipio situado al SO de la Capital, a 659 metros de altitud en la Depresión del Tirteafuera. Tiene una población de 615 habitantes con una extensión de 144 km². Limita al Norte con Cabezarados y Corral de Calatrava, al Este con Caracuel y Argamasilla, al Sur y Oeste con Almodóvar del Campo.

Villamayor de Calatrava

¿CÓMO LLEGAR?

Accesos por carreteras a través de la autonómica CM-4115 y las provinciales CR-4113 y la CR-4116.

GASTRONOMÍA

Asadillo, pisto, migas, caldereta de venao y jabalí, arroz con liebre, potaje de bacalao y verduras, quesos artesanos de leche de oveja, rosquillas y bartulillos.

FIESTAS Y TRADICIONES POPULARES

Día del Ángel, el 1 de Marzo, se sale al campo a "espantar al diablo". **Canto de Mayos a la Virgen del Rosario**, la fachada de la iglesia se adorna con arcos y escudos hechos con ramas verdes y sobre ellas naranjas. **Romería de la Virgen del Rosario**, el 1 de Mayo la virgen es llevada a hombros hasta la pedanía de Tirteafuera, donde se unen San José y la Virgen del Rosario en el río Tirteafuera. **San Isidro**, el 15 de Mayo. **Las fiestas patronales en honor a Jesús de Nazareth** el 14 de Septiembre.

VALLE DE ALCUDIA
Una Comarca con un Patrimonio Excepcional

LOS PUEBLOS

ALMODÓVAR DEL CAMPO

BRAZATORTAS

MESTANZA

SAN LORENZO DE CALATRAVA

HINOJOSAS DE CALATRAVA

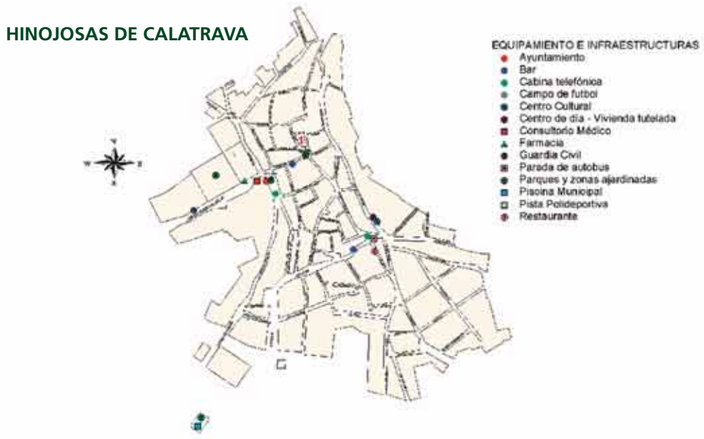

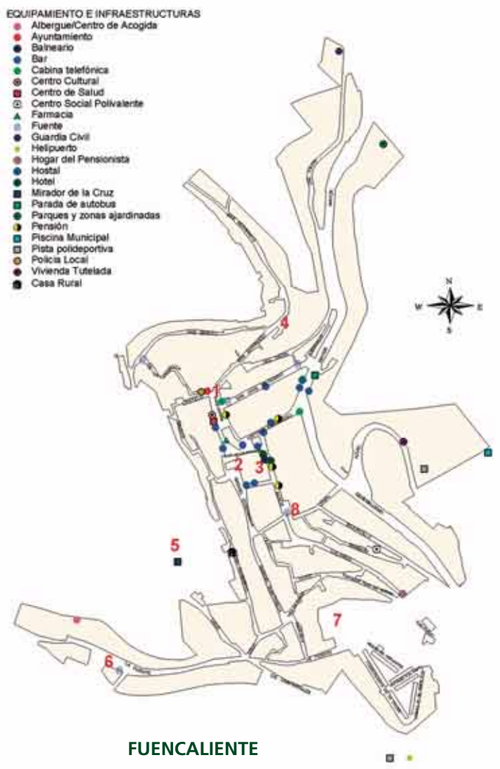

CABEZARRUBIAS DEL PUERTO

SOLANA DEL PINO

FUENCALIENTE

Localización de la Comarca del Valle de Alcudia

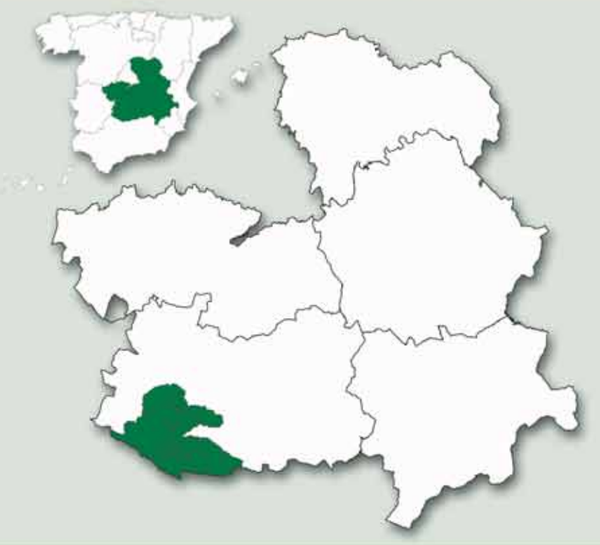

Comarca del Valle de Alcudia

La Comarca del Valle de Alcudia se encuentra en la región de Castilla-La Mancha, al suroeste de la provincia de Ciudad Real, ocupando una superficie de 3425 km2 con 21833 habitantes, siendo uno de los grandes espacios geográficos de toda la submeseta sur. Dentro de las distintas unidades naturales que comprende el territorio, destacar la denominada zona natural del Valle de Alcudia, que da nombre a la comarca, y según la clasificación agraria su casi absoluta pertenencia a la comarca agrícola de Pastos, de cara a evidenciar su homogeneidad física y socioeconómica.

Limita al N con las comarcas de Montes Norte y Campo de Calatrava, al S con las comarcas andaluzas de los Pedroches y Sierra Morena, al O con Montes Sur y al E con Campo de Calatrava.

La Comarca del Valle de Alcudia incluye los términos municipales de Abenójar, Almodóvar del Campo, Argamasilla de Calatrava, Brazatortas, Cabezarados, Cabezarrubias del Puerto, Fuencaliente, Hinojosas de Calatrava, Mestanza, San Lorenzo de Calatrava, Solana del Pino y Villamayor de Calatrava.

Su conjunto engloba parajes de gran valor cultural, etnográfico, natural y paisajístico, recogiendo un rico y variado patrimonio natural y cultural, en perfecta simbiosis con el uso del medio que se hace.

Recorrer la Comarca del Valle de Alcudia es observar una gran biodiversidad de flora y fauna, es transitar por magníficas dehesas y hábitats, claros exponentes del monte mediterráneo, es viajar en el tiempo conociendo usos y costumbres trashumantes, es degustar una gastronomía basada en productos de calidad locales y en tradiciones ancestrales, es recordar la historia de antiguos pobladores, es integrarse en las fiestas y costumbres populares, es sentir lo rural en el ambiente y la amabilidad de sus gentes.

Visitar la Comarca del Valle de Alcudia es ver naturaleza, es ver cultura y patrimonio, es sentir el Quijote, es hablar de historia, es integrarse con sus gentes.

Puntos de interés Cultural en núcleos urbanos. Callejero

ALMÓDOVAR DEL CAMPO

1. Iglesia parroquial Nuestra Señora de la Asunción: Antigua mezquita transformada en un templo cristiano tras las Navas de Tolosa. Con grandioso artesonado mudéjar en su nave central. Se acepta del S. XV. BIC Categoría Monumento.
2. Ayuntamiento: Se construye en 1.928. Destaca el salón de plenos que alberga la colección de cuadros de hijos ilustres de Almodóvar pintados por Palmero.
3. Casa natal de San Juan de Ávila: Utilizada como templo, cárcel y juzgado. Hoy contiene el archivo parroquial y se conserva la "cueva de las Penitencias".
4. Capilla de la Santísima Trinidad: De traza gótica del siglo XV, culmináNdose su construcción en el siglo XVI, con decoración exterior Barroca del siglo XVIII. Formó parte del conjunto de la casa de San Juan de Ávila. Declarada BIC, categoría monumento.
5. Casa – Capilla de San Juan Bautista de la Concepción: Construida su capilla en 1.884, conserva el patio con pozo.
6. Casa – Museo Palmero: Colección de cuadros del pintor y colección privada.
7. Casa – Convento Nuestra Señora de la Merced: Antigua casa noble, con aspecto de palacete isabelino que alberga a la Orden de las Jerónimas.
8. Casa Palacio de los marqueses de Pacheco: Casa Solariega con el escudo heráldico de los Gijones en la fachada. Desde 1.993 reformada como centro cultural.
9. Casa Francisco Laso: Casa burguesa del siglo XIX, que conserva en su interior un patio rodeado de pilares cuadrados de granito.
10. Iglesia de Nuestra Señora del Carmen: Se construye en 1.599 integrada en el convento carmelitano.
11. Teatro: Procede de la desamortización, se construye en 1.845. Teatro a la Isabelina.
12. Bibliografía Cervantina – Anexo Museo Palmero: Recoge interesante colección de ediciones del Quijote.
13. Ermita de San Antón: Mudéjar, del siglo XV. Retablo neogótico.
14. Ermita de San Sebastián: Del último tercio del siglo XV, planta cuadrada.
15. Ermita del Calvario: Del siglo XVIII. Titular Santa Bárbara.
16. Ermita de Santa Brígida: Culto desde 1.499. Santuario Mudéjar con retablo neoclásico.
17. Ermita de San José: Tenemos noticias de esta ermita en 1.670. Empleo del estucado en el retablo.
18. Ermita de San Isidro: Del siglo XX.
19. El molino: Restos de un molino construido en el siglo XVIII, cercano al antiguo castillo musulmán.
20. Fábrica de Harinas La Purísima.
21. Antiguo Silo.
22. Fuente del Pilar.
23. Fuente de Ladrón.
24. Complejo etnológico del Pilar de Abajo: Almazara, harinera, bodega.
25. Casino.
26. Antigua Casa del Comendador.
27. Casa del Capítulo.
28. Dintel con escudos en bajo relieve.
29. Casa La Botica.
30. Escudo heráldico familiar de los Quilez: Escudo de piedra caliza posiblemente del S.XVII situado sobre la fachada de la casa.
31. Antiguo Convento de los Carmelitas.

BRAZATORTAS

1. Iglesia Parroquial de San Ildefonso y Cristo de Orense: Iglesia de finales del S.XVII de torre cuadrada con balaustrada.
2. Lavadero, Pozo y Pilar.

CABEZARRUBIAS DEL PUERTO

1. Iglesia parroquial de San Gabriel Arcángel: Construida en 1965.
2. Lavadero y Antiguo Balneario: S.XVIII.

SAN LORENZO DE CALATRAVA

1. Iglesia Parroquial de S. Lorenzo Mártir: Construida en la década de los 70.
2. Lavadero y fuente.
3. Eras circulares: Antiguas eras de trillar con posición de piedras radiales y elevadas sobre el terreno.

FUENCALIENTE

1. Plaza de España, Ayuntamiento: Monumento a las especies de Caza Mayor.
2. Iglesia parroquial de Nuestra Señora de los Baños: Construida hacia 1710 sobre la antigua ermita de principios del siglo XIV dedicada a la Virgen de los Baños.
3. Balneario: Sus aguas ferruginosas bicarbonatadas fueron declaradas de utilidad pública en 1869, aunque ya a partir de 1835 hubo médico oficial de baños.
4. Ermita de San Antonio: Situada en el antiguo Camino Real, data del siglo XVIII.
5. Mirador de la Cruz: Lugar de interés por sus magníficas vistas panorámicas de Fuencaliente y el Macizo de Sierra Madrona – Quintana.
6. Fuente del Compadre: Fuente de mampostería con aguas de la Sierra.
7. Plaza del Mirador: Lugar de interés por sus vistas panorámicas.
8. El Gran Pilón: Fuente tradicional en donde los lugareños sumergían a los foráneos que intentaban cortejar a las mozas del pueblo, a el grito de "FORASTERO AL PILÓN".

HINOJOSAS DE CALATRAVA

1. Iglesia parroquial de San Bernardo de Claraval: Terminada de construir el 13 de enero de 1949, aunque hay documentos en los que consta que los primeros cimientos se empezaron a construir en el siglo XIX. Se encuentra situada en la plaza del centro del pueblo con el exterior de mampostería y la torre cuadrangular a los pies.

SOLANA DEL PINO

1. Iglesia de la Inmaculada Concepción.
2. Plaza de Sierra Madrona.
3. Lavadero y pilar del chorro.
4. Pilar de la Fábrica.
5. Pilarcillo.
6. Pilar del Altillo.
7. Antiguo Molino de Aceite.

MESTANZA

1. Iglesia Parroquial de San Esteban Protomártir: se construyó en el siglo XVI y reedificada en 1828, aunque sufrió un importante incendio en 1926. Presenta un curioso ábside poligonal. En los dos laterales, se conservan dos entradas barrocas.
2. C.R.A "Valle de Alcudia" de Mestanza: Escuelas de principios del siglo XX declaras BIC.
3. Casa solariega declarada BIC: Casa de dos plantas con tejado a tres aguas, fachada principal en mampostería con puerta central y ventana a cada lado con reja y tres balcones con voladizo.
4. Fuente "El Pocillo": Fuente de principios de siglo XX, restaurada posteriormente.

Datos de Interés

ALOJAMIENTO

ABENÓJAR:
- PENSIÓN AUXILIO DE LA MANCHA. 926835171

ALMODÓVAR DEL CAMPO:
- CASA RURAL DE LA MOHEDA 926692045
- CASA RURAL EL MADROÑAL..... 926748311

ARGAMASILLA DE CALATRAVA:
- HOTEL GODISA 926477134
- HOTEL ANA..... 926477975
- HOSTAL LA SAL..... 605269788

BRAZATORTAS:
- HOSTAL EL FURTIVO..... 926471031
- HOSTAL LA ZARZA..... 926471537
- EMBALSE DE CARBONERAS 926471004

CABEZARRUBIAS DEL PUERTO:
- CASA RURAL BALCÓN ALCUDIA..... 926698302

FUENCALIENTE:
- HOTEL SIERRA MADRONA..... 926470192
- HOTEL LOS AZORES..... 926470079
- HOTEL BALNEARIO..... 926470018
- HOTEL PEÑA ESCRITA..... 926470106
- HOTEL FILOMENA CAMACHO 926470077
- ALOJAMIENTO RURAL MARCOS 926470365
- CASA RURAL EL HERRADERO 639661996
- CAMPING SAN ISIDRO 926698170

MESTANZA:
- CASA RURAL DE MESTANZA..... 926485508

SAN LORENZO DE CALATRAVA:
- CASA RURAL LAS ERAS 926335004

SOLANA DEL PINO:
- CASA RURAL EL MIRADOR DE SIERRA MORENA 926485108
- ALBERGUE JUVENIL..... 926485026

RESTAURACIÓN

ABENÓJAR:
- SALÓN RESTAURANTE LEÓN..... 926835525
- AUXILIO DE LA MANCHA..... 926835171

ALMODÓVAR DEL CAMPO:
- MESÓN GALLARDO VIZCAÍNO..... 926483001
- BAR RESTAURANTE EL HUERTO 600268629

ARGAMASILLA DE CALATRAVA:
- RESTAURANTE LA VARIANTE..... 926477609
- RESTAURANTE EL CASERIO..... 926477228
- RESTAURANTE ANA..... 926477975
- RESTAURANTE ANTONIO..... 926477606
- RESTAURANTE CASA LUIS..... 926477990
- SALONES DIANA..... 926477147
- RESTAURANTE ESPAMOR..... 926478407
- RESTAURANTE GODISA..... 926477134
- RESTAURANTE LOS ESCUDEROS..... 926442514
- RESTURANTE LA SAL..... 605269788

BRAZATORTAS:
- RESTAURANTE EL CHACHE 926471002
- MESÓN BENITO..... 926471200
- RESTAURANTE EL FURTIVO..... 926471031
- RESTAURANTE LA ZARZA..... 926471537
- ASADOR PARAJE YENGUAS..... 926471368
- LOS VILLARES..... 926471085
- LA PLAZA..... 659658206
- RESTAURANTE VENTA PASTORA.... 926471042
- LOS TRES PICOS..... 926471144

CABEZARADOS:
- RESTAURANTE LOS PEQUES..... 926835214

CABEZARRUBIAS DEL PUERTO:
- RESTAURANTE BALCÓN ALCUDIA.... 926698302

HINOJOSAS DE CALATRAVA:
- RESTAURANTE EL TUNEL..... 926476073

FUENCALIENTE:
- RESTAURANTE DE MARCOS..... 926470365
- RESTAURANTE SAN ISIDRO..... 926698170
- RESTAURANTE PEÑA ESCRITA..... 926470106
- RESTAURANTE SIERRA MADRONA.. 926470193
- RESTAURANTE FILO..... 926470077
- RESTAURANTE LOS AZORES..... 926470079

MESTANZA:
- RESTAURANTE CASA GILA 926485725
- RESTAURANTE MESTANZA..... 926485687
- RESTAURANTE LOS ARCOS 926485579

SAN LORENZO DE CALATRAVA:
- RESTAURANTE LAS ERAS..... 926335004

SOLANA DEL PINO:
- ANKALOREN 926485168
- LA TRAVIESA..... 926485059

SERVICIOS

- EMERGENCIAS 112
- BOMBEROS 1006
- GUARDIA CIVIL 062
- SEPRONA..... 926412554
- POLICIA LOCAL ALMODÓVAR 926483303
- POLICIA LOCAL FUENCALIENTE 666680681
- AGENTES MEDIOAMBIENTALES..... 620913531

AYUNTAMIENTOS:
- ABENÓJAR 926835436
- ALMODÓVAR DEL CAMPO 926483072
- ARGAMASILLA DE CALATRAVA..... 926442520
- BRAZATORTAS 926471004
- CABEZARRUBIAS DEL PUERTO..... 926476021
- CABEZARADOS 926835805
- FUENCALIENTE..... 926470001
- HINOJOSAS DE CALATRAVA 926476001
- MESTANZA..... 926485672
- SAN LORENZO DE CALATRAVA 926335001
- SOLANA DEL PINO..... 926485026
- VILLAMAYOR DE CALATRAVA..... 926466101
- CEDER VALLE DE ALCUDIA 926483400